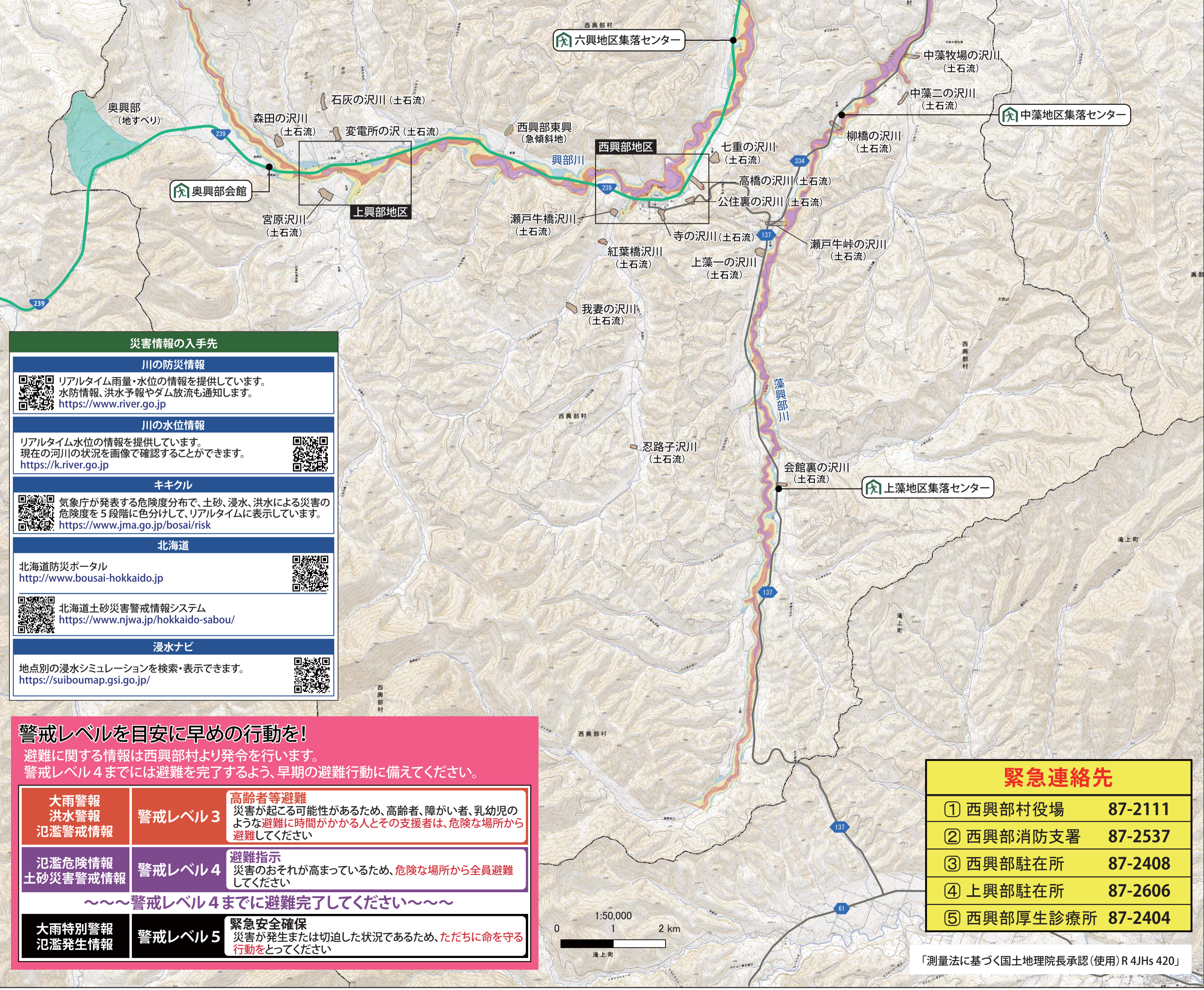
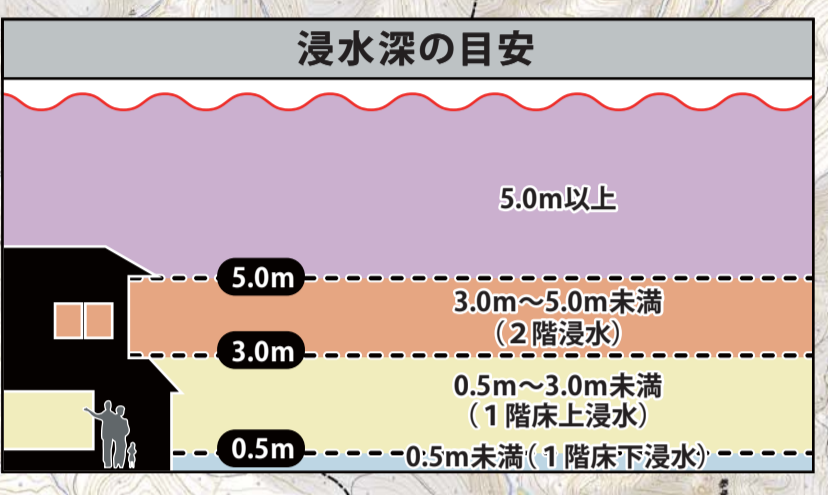


# 西興部村防災マップ (令和4年改訂)

お問い合わせ 西興部村企画総務課 企画係  
電話番号 0158-87-2111

この防災マップの洪水浸水想定区域は、興部川と藻興部川に想定される最大規模の降雨により氾濫した場合の浸水深を示したもので、興部川流域に7時間総雨量269mm、藻興部川流域に4時間総雨量203mmに達し、河川が氾濫した場合の浸水範囲と深さを示しています。

浸水予想にあたっては、河川断面など詳細な調査を行っていない簡便な手法であるため浸水範囲と深さは概略で示しています。そのため、浸水が予想されていない箇所でも浸水が起こる可能性があることや表示以上の深さになる可能性があります。



### 災害情報の入手先

**川の防災情報**  
リアルタイム雨量・水位の情報を提供しています。水防情報、洪水予報やダム放流も通知します。  
<https://www.river.go.jp>

**川の水位情報**  
リアルタイム水位の情報を提供しています。現在の河川の状況を画像で確認することができます。  
<https://k.river.go.jp>

**キキクル**  
気象庁が発表する危険度分布で、土砂、浸水、洪水による災害の危険度を5段階に色分けして、リアルタイムに表示しています。  
<https://www.jma.go.jp/bosai/risk>

**北海道**  
北海道防災ポータル <http://www.bousai-hokkaido.jp>  
北海道土砂災害警戒情報システム <https://www.njwa.jp/hokkaido-sabou/>

**浸水ナビ**  
地点別の浸水シミュレーションを検索・表示できます。  
<https://suiboumap.gsi.go.jp/>

### 警戒レベルを目安に早めの行動を!

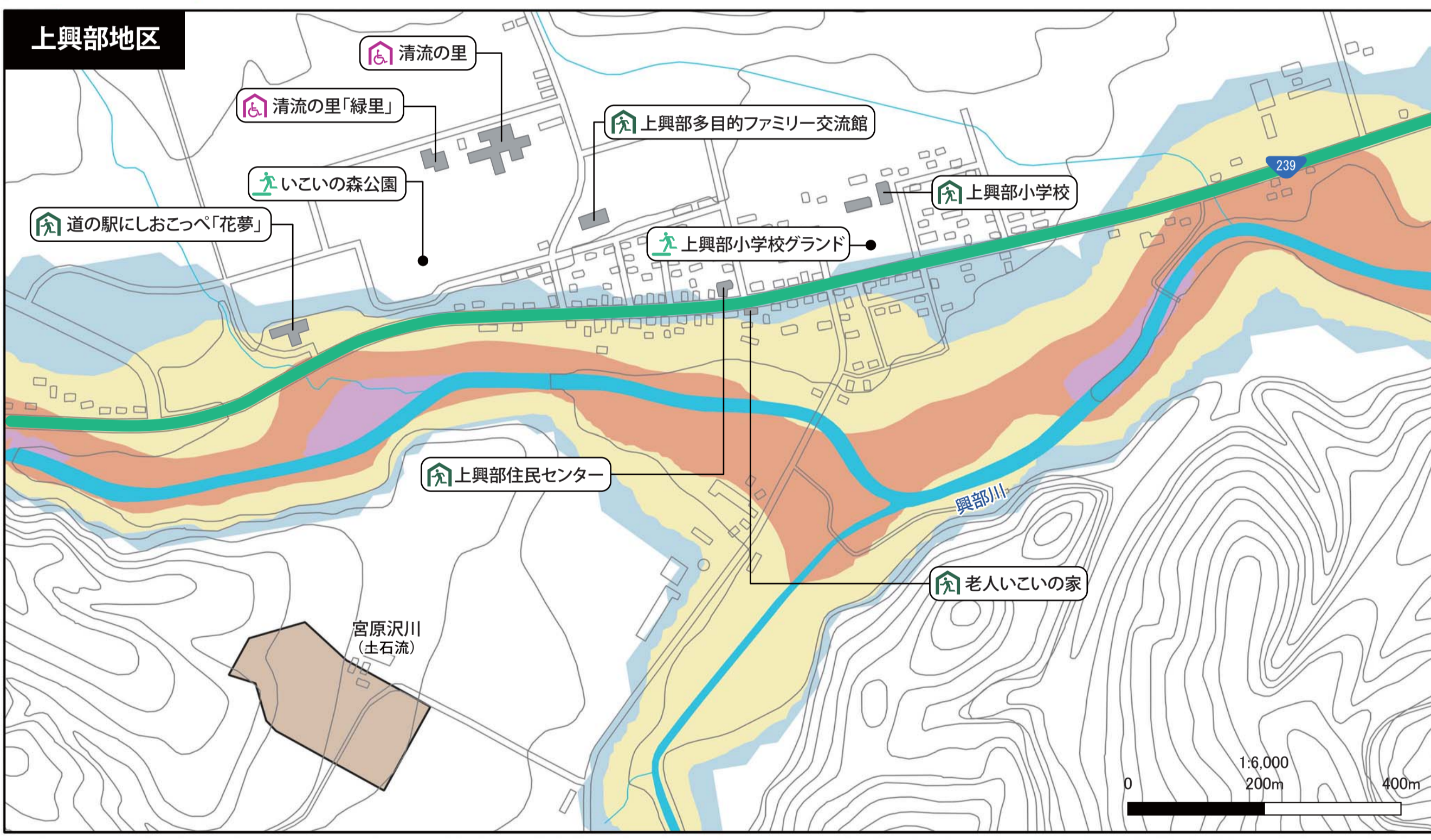
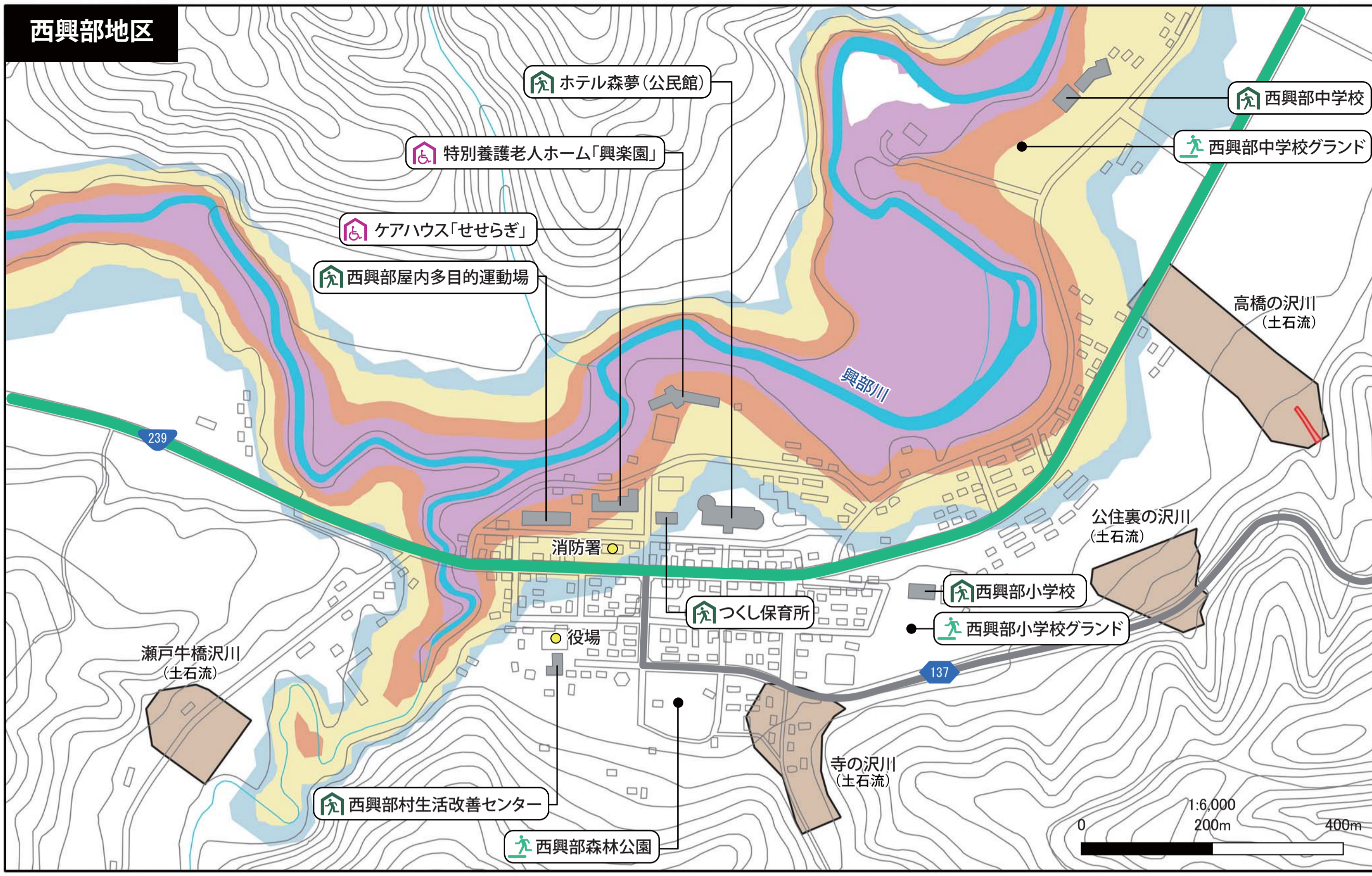
避難に関する情報は西興部村より発令を行います。警戒レベル4までには避難を完了するよう、早期の避難行動に備えてください。

大雨警報 洪水警報 氾濫警戒情報	警戒レベル3	高齢者等避難 災害が起こる可能性があるため、高齢者、障がい者、乳幼児のような避難に時間がかかる人とその支援者は、危険な場所から避難してください
氾濫危険情報 土砂災害警戒情報	警戒レベル4	避難指示 災害のおそれが高まっているため、危険な場所から全員避難してください
大雨特別警報 氾濫発生情報	警戒レベル5	緊急安全確保 災害が発生または切迫した状況であるため、ただちに命を守る行動をとってください

~~~~警戒レベル4までに避難完了してください~~~~

- ### 緊急連絡先
- 西興部村役場 87-2111
  - 西興部消防支署 87-2537
  - 西興部駐在所 87-2408
  - 上興部駐在所 87-2606
  - 西興部厚生診療所 87-2404

「測量法に基づく国土地理院長承認(使用)R 4JHs 420J」



### 凡例

避難所  
一時避難所  
福祉避難所

洪水  
浸水深  
0.5m未満  
0.5~3.0m未満  
3.0~5.0m未満  
5.0m以上

土砂災害  
土砂災害特別警戒区域(急傾斜地)  
土砂災害警戒区域(急傾斜地)  
土砂災害警戒区域(土石流)  
土砂災害特別警戒区域(土石流)  
土砂災害警戒区域(地すべり)

### 避難所

| 区域  | 名称               | 電話      |
|-----|------------------|---------|
| 奥興部 | 奥興部会館            |         |
| 上興部 | 道の駅にしおこっぺ「花夢」    | 87-2333 |
| 上興部 | 上興部住民センター        | 87-2757 |
| 上興部 | 上興部小学校(令和5年3月閉校) | 87-2719 |
| 上興部 | 上興部多目的ファミリー交流館   | 87-2944 |
| 上興部 | 老人いこいの家          | 87-2852 |
| 西興部 | 西興部村生活改善センター     | 87-2650 |
| 西興部 | 西興部小学校           | 87-2230 |
| 西興部 | つくし保育所           | 87-2542 |
| 西興部 | ホテル森夢(公民館)       | 87-2000 |
| 西興部 | 西興部屋内多目的運動場      | 87-2979 |
| 七重  | 西興部中学校           | 87-2135 |
| 中興部 | 六興地区集落センター       |         |
| 中藻  | 中藻地区集落センター       |         |
| 上藻  | 上藻地区集落センター       |         |

### 一時避難所

| 区域  | 名称         | 面積㎡    |
|-----|------------|--------|
| 西興部 | 西興部小学校グランド | 6,965  |
| 上興部 | 上興部小学校グランド | 9,652  |
| 西興部 | 西興部中学校グランド | 19,012 |
| 西興部 | 西興部森林公園    | 30,000 |
| 上興部 | いこいの森公園    | 14,271 |

### 福祉避難所

| 区域  | 名称             | 電話      |
|-----|----------------|---------|
| 西興部 | 特別養護老人ホーム「興楽園」 | 87-2331 |
| 西興部 | ケアハウス「せせらぎ」    | 88-5015 |
| 上興部 | 清流の里「緑里」       | 87-2115 |
| 上興部 | 清流の里           | 87-2115 |

この防災マップは、サマージャンボ宝くじの収益金を活用して作成しています。