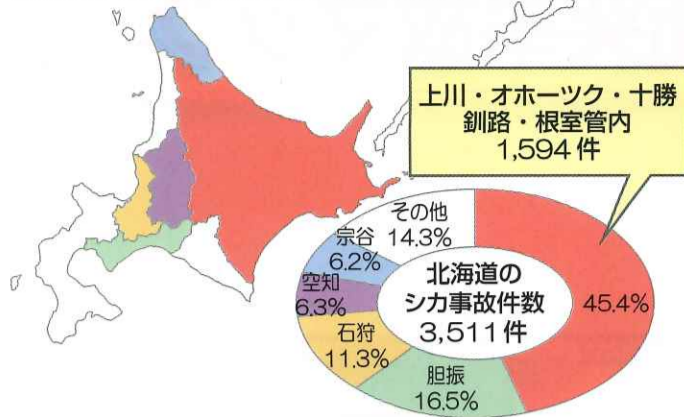
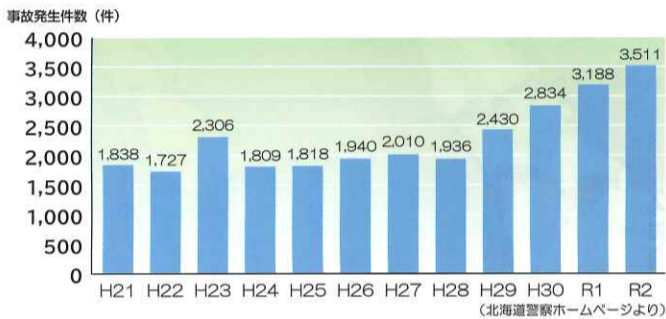


シカ事故にあわないために

北海道内におけるエゾシカが関係する交通事故は、令和2年に3,511件と増加傾向にあります。事故にあわないために、まずは車のスピードダウンを。



エゾシカによる交通事故発生件数の推移 (北海道)



エゾシカによる交通事故発生件数の推移 (地域別)



エゾシカによる交通事故月別発生件数 (令和2年)



エゾシカは大きな個体になると、人や乗用車と大きさが変わりません。衝突したら人身事故に繋がる可能性も!!



エゾシカとの衝突事故による車の修理費 (車両保険金支払額)

平均 **54.4万円**

運転中のエゾシカ遭遇体験談

国道44号を走行していたところ、突然2匹のシカが飛び出してきました。急ブレーキをかけて衝突せずには済ませましたが、対向車も来ていたため、ハンドルを切って避けていたら大事故になっていたと思います。……札幌市 30代男性

※2020年度車両保険金平均支払額
資料: 日本損害保険協会北海道支部調べ

- ◆ 衝突事故を起こしたら
 - ◆ 鹿が道で倒れているのを発見したら
 - ◆ その他、落下物や道路施設の破損…など
- 道路の異状を発見したら

道路緊急ダイヤル (24時間無料)

#9910

(全国共通番号)

- 「#9910」をダイヤル後、自動音声ガイダンスに従い道路名を選択すると、該当道路の道路管理者につながります。
※ IP電話はつながりません。
- 道路の距離標を告げて頂けると、スムーズな対応が可能になります。

道路緊急ダイヤル
☎ #9910



- 固定電話でも携帯電話でも通話できます。
- ケガ人がいる時は消防署 (119番) へ連絡してください。
- 携帯が繋がらないときは、非常電話や通りがかりの車両に応援を求めて下さい。

観光地や都市間の距離と時間を調べるなら
「北の道ナビ」携帯サイトへ!



<http://n-rd.jp/>

通行止めの最新情報 (国道・道道) を調べるなら
「北海道地区道路情報」携帯サイトへ!

スマホ・携帯・PC 共通



<http://info-road.hdb.hkd.mlit.go.jp/>

Twitter



https://twitter.com/hkd_mlit_road

登録・配信無料! 異常気象等による突発的な通行止めをお知らせ
通行止情報メール配信サービス



<http://info-road.hdb.hkd.mlit.go.jp/RoadInfo/mail.html>

エゾ鹿 衝突事故を避け!

エゾ鹿衝突事故マップ

毎年2,000件 近く発生!

エゾ鹿との事故は 生死にかかわる!

いつ、どこに 彼らは出るのか!


上川・オホーツク・十勝・釧路・根室地域版
国土交通省北海道開発局
令和3年度版

エゾシカの習性を知って対策

衝突防止6原則

以下の状況時にはスピードダウンで

① 早朝、夕方の飛び出しが多い



シカの出没時間は夜明けと日没前後に集中しています。

④ 舗装道路では動きが鈍い




素早いイメージがあるエゾシカですが、舗装道路上では動きが鈍く、車が近づいても逃げないことがあります。

② 「1頭だけ」と思わない



エゾシカは群れて行動しています。1頭目が道路を渡りきっても後から2頭目3頭目が飛び出します。

⑤ 山間部でのブレーキ痕に注意



道路上に黒いブレーキ痕があったら、それはシカに出くわした印かもしれません。見かけたらスピードダウンを。

③ 夜間の光り物に注意



エゾシカは車のヘッドライトの光が反射すると目が光ります。

⑥ 道路脇の林には要注意



森の中を走る道路はエゾシカのテリトリー内。エゾシカが飛び出すことを常に意識してください。

上川・オホーツク・十勝・釧路・根室エリア エゾシカ衝突事故マップ



旭川エリア

- P. 東大演習林駐車場**
マップコード 550 451 775 (550 451 775*03)
- P. 上富良野町トリックアート美術館駐車場**
マップコード 349 639 841 (349 639 841*08)
- P. 島津駐車場・見晴台公園**
マップコード 349 460 139 (349 460 139*63)

- P. 北西の丘展望公園**
マップコード 389 070 256 (389 070 256*05)
- P. 合力駐車場**
マップコード 349 278 842 (349 278 842*84)
- P. 報徳駐車場**
マップコード 349 580 889 (349 580 889*30)

網走エリア

- P. レストハウスきよさと駐車場**
マップコード 444 599 142 (444 599 142*80)
- P. 宇宙展望台駐車場(斜里岳)**
マップコード 444 474 196 (444 474 196*70)
- P. さくらの滝駐車場**
マップコード 444 228 430 (444 228 430*88)
- P. 裏摩周展望台駐車場**
マップコード 910 038 865 (910 038 865*54)
- P. オホーツクはまなす街道駐車場**
マップコード 401 584 557 (401 584 557*07)
- P. 道の駅「くると」パノラマ観景台**
マップコード 638 225 486 (638 225 486*03)

釧路エリア

- P. 滝見橋駐車場**
マップコード 739 347 168 (739 347 168*01)
- P. 開陽台駐車場**
マップコード 976 104 507 (976 104 507*70)
- P. 藻琴山展望台駐車場公園**
マップコード 444 060 348 (444 060 348*56)
- P. 双湖台駐車場**
マップコード 739 415 451 (739 415 451*05)
- P. 摩周第三展望台**
マップコード 613 870 498 (613 870 498*07)
- P. 硫黄山駐車帯**
マップコード 731 743 170 (731 743 170*07)

帯広エリア

- P. 清水ドライブイン駐車場**
マップコード 608 202 545 (608 202 545*65)
- P. 日勝峠第1展望台**
マップコード 608 201 008 (608 201 008*63)
- P. 扇ヶ原展望台駐車場**
マップコード 702 264 861 (702 264 861*03)
- P. 美瑛パノラマパーク**
マップコード 343 401 780 (343 401 780*27)
- P. 三国峠駐車場**
マップコード 743 286 482 (743 286 482*38)
- P. ナイタイ高原牧場**
マップコード 679 101 066

要注意区間

事故処理件数100件以上
一般国道 44号
釧路町～浜中町
根室市川口～温根沼付近

要注意区間

事故処理件数100件以上
一般国道 240号
道東自動車道阿寒IC付近

国道におけるエゾシカ事故処理件数

- 100件以上
- 50件以上
- 10件以上
- 1～10件未満

※H28～R2調べ
※概ね10km区間の件数

凡 例	
	高速自動車国道
	自動車専用道路
	一般国道
	J R 線
	総合振興局・振興局界
	市 町 村 界
	道の 駅
	ビューポイントパーキング
	注 意 区 間

